COMUNE DI AIRASCA
PROVINCIA DI TORINO
REGIONE PIEMONTE

VARIANTE PARZIALE DI P.R.G.C. N° 3

APPROVAZIONE

ELABORATO N. 7: PROGETTO ZONA INDUSTRIALE EST ED OVEST E NUCLEI FRAZIONALI
SCALA 1:2000

Elaborato contenente le modifiche ed integrazioni approvate dalla Regione Piemonte con D.G.R. n° 33-6991 del 23/05/2002 nonché le modifiche apportate con le Varianti Parziali n. 1, n. 2 e n. 3

IL PROGETTISTA
STEFANO CORSARO ARCHITETTO

I COLLABORATORI
A. DEBORA FILIPINO PROFESSIONE SOCIETARIA

SPAZIO TIMBRI DI APPROVAZIONE

INQUADRAMENTO E RIFERIMENTO TAVOLE

ELABORATO N. 5

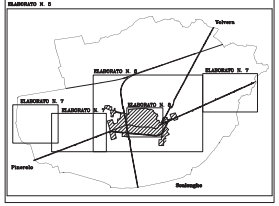

LEGENDA

- Aree urbane residenziali sature di nuovo impianto e di recente trasformazione
- Aree sature residenziali con terziario
- Aree di ristrutturazione edilizia residenziale
- Aree di ristrutturazione residenziale terziaria
- Aree agricole produttive intercluse e/o ai margini del sistema insediativo
- Aree agricole produttive intercluse e/o ai margini del sistema insediativo destinate alle colonie agricole e/o ad Orti urbani
- Aree agricole produttive intercluse e/o ai margini del sistema insediativo con prevalso esistente
- Impianti Tecnologici
- Insediamenti produttivi-impianti esistenti e confermati
- Aree produttive di completamento e rimedio
- A.P. Aree Agricole Produttive
- Impianti per la distribuzione di carburante e/o rifornimento energetico
- Aree residenziali di nuovo impianto (Ca. Pec. Peep)
- Aree residenziali di completamento (Ca. Pec. Peep)
- Aree di trasformazione residenziale
- Aree rurali di carattere documentario
- Aree verdi private assoggettate ad uso pubblico
- Servizi pubblici e immobili di interesse collettivo
- Attrezzature sportive-ricreative
- Immobili ricevuti all'istruzione-Edifici scolastici
- Aree destinate ad attivita' sociali-assistenziali
- Parcheggi pubblici
- Verde pubblico
- Parcheggi e verde di arredo
- Aree da assoggettare a Piano di Recupero
- Aree destinate ad attivita' associative-ricreative
- Linea ferroviaria Torino-Pinerolo, Bolzano-Cuneo
- Linea ferroviaria S.E.F.
- Percorso/accesso pedonale-ciclabile alberato
- Perimetro Strumenti Urbanistici Esecutivi
- Aree ove ubicare le tubazioni della soc. acquedotto municipale di Torino
- Allineamento fronte dell'edificazione
- Aree destinate alla viabilità su ex sedime ferroviario
- Fossi irrigui-canali di irrigazione
- Bi.bosiere
- P Parziale
- Fasce di rispetto delle sanitarie e dei corsi d'acqua
- Aree sature agricole
- Servitu' di passaggio
- Aree per la sosta e il parcheggio di autoveicoli
- Impianti con destinazione ricerca, impianti per tessuto produttivo
- Aree di nuovo impianto produttivo artigianale terziario
- Nuclei frazionali
- Confine comunale
- Parcheggi pubblici e/o privati ad uso pubblico
- Ex attivita' di cava
- Attivita' di cava in atto
- Fasce con obbligo di piantumazione
- Aree destinate a servizi dell'ambito degli insediamenti produttivi
- Edifici e fronti riconoscibili dell'impianto del nucleo urbano rurale alimentazione oggetto di prescrizioni tipologiche
- Aree ed edifici di impianto alimentazione con particolare significato storico-architettonico documentario assoggettati a PdR
- Perimetrazione "lunghi del commercio"
- Localizzazioni commerciali L1

ZONA INDUSTRIALE EST

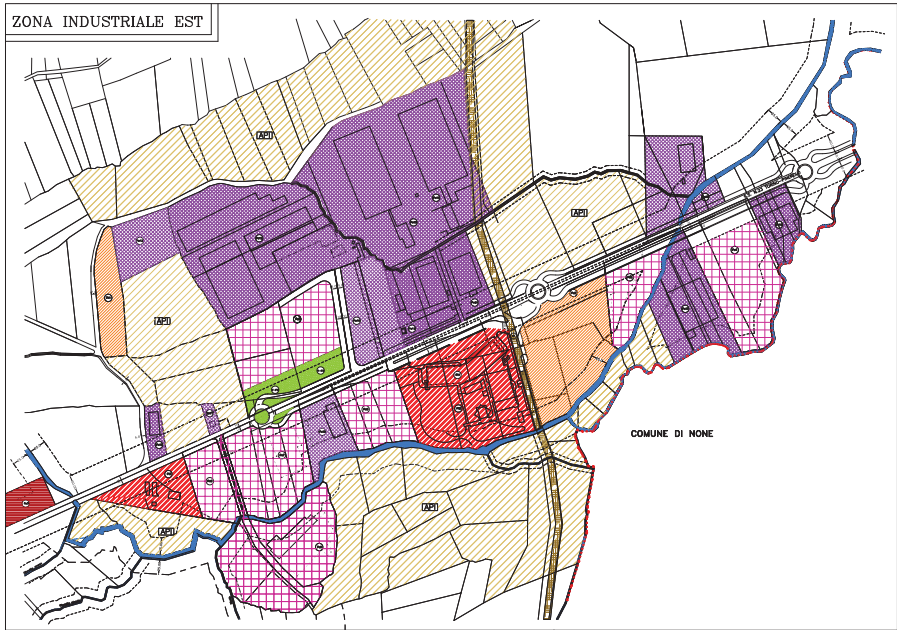

NUCLEI FRAZIONALI
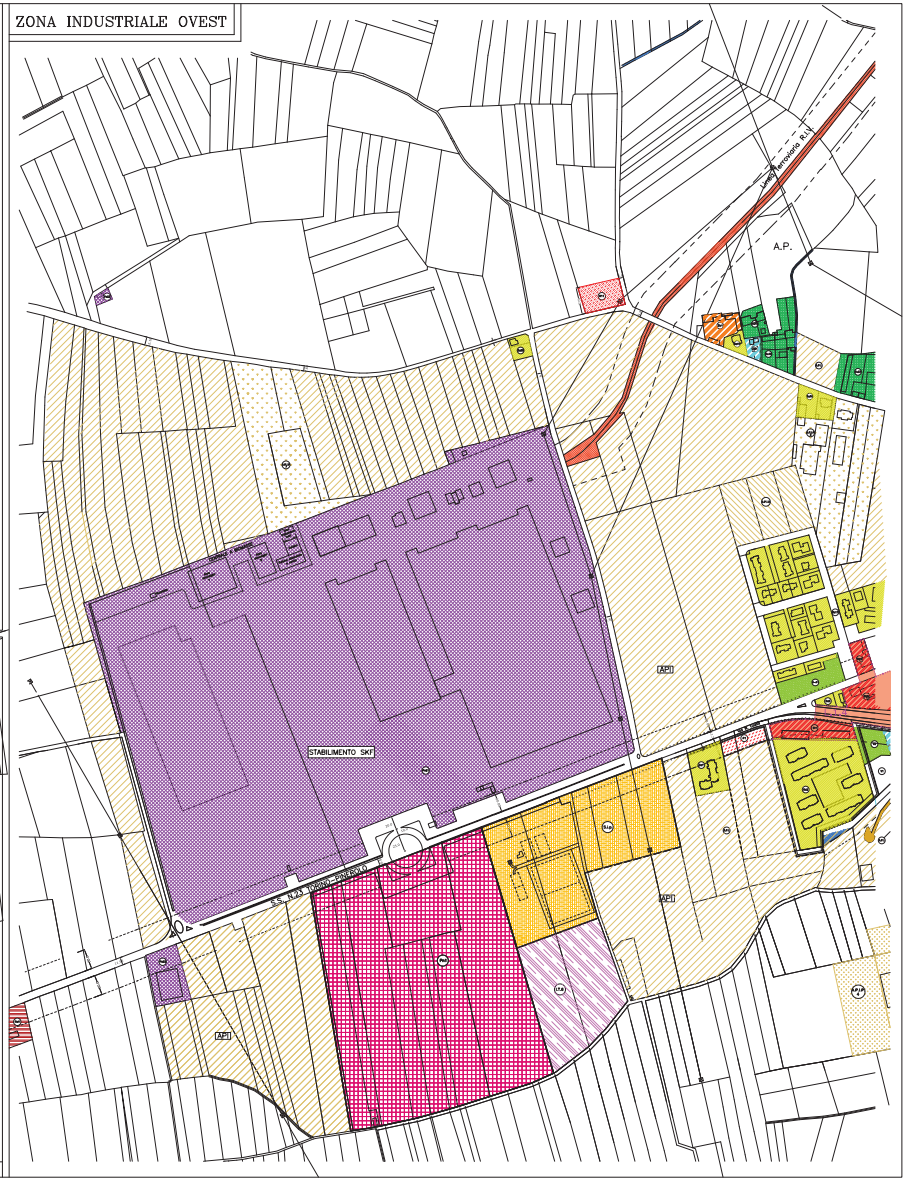
ZONA INDUSTRIALE OVEST