COMUNE DI AIRASCA
PROVINCIA DI TORINO
REGIONE PIEMONTE

VARIANTE PARZIALE DI P.R.G.C. N° 3

ADOZIONE PRELIMINARE

ELABORATO N. 7: PROGETTO ZONA INDUSTRIALE EST ED OVEST E NUCLEI FRAZIONALI
SCALA 1:2000

Elaborato contenente le modifiche ed integrazioni approvate dalla Regione Piemonte con D.G.R. n° 33-6091 del 23/05/2002 nonchè le modifiche apportate con le Varianti Parziali n. 1, n. 2 e n. 3

IL PROGETTISTA
STEFANO CORSARO ARCHITETTO

I COLLABORATORI
A. DEBORA PLUTINO PIANIFICAZIONE TERRITORIALE

STUDIO TECNICO
VISENTIN - FILIPPONE - CORSARO
PROFESSIONISTI ASSOCIATI
VIA GIARDINE, 12 - 10036 SETTIMO TORINESE (TO)
TEL. 011 8006434 r.a. - FAX 011 8007222
studiovf@tiscali.it
C.F. e P.IVA 06595600016

DATA	GIUGNO 2011
NUMERO	0
PROGETTO STUDIO	6030
REDATTORE	A.D.P.
FILE:LAYOUT (Elaborato n. 7)	EST/OVEST/NUCLEI SERVER
J:\PITRASIA\DOCUMENTI\PRG\PRG\ELABORATI\	
VERSIONE - SCA	

SPAZIO TIMBRI DI APPROVAZIONE

INQUADRAMENTO E RIFERIMENTO TAVOLE

ELABORATO N. 5

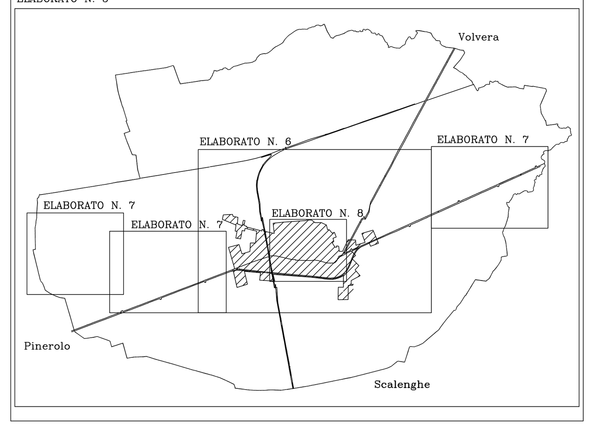

LEGENDA

- Aree urbane residenziali sature di nuovo impianto e di recente trasformazione
- Aree sature residenziali con terziario
- Aree di ristrutturazione edilizia residenziale
- Aree di ristrutturazione residenziale terziaria
- Aree agricole produttive intercluse e/o ai margini del sistema insediativo
- Aree agricoli produttive intercluse e/o ai margini del sistema insediativo destinate alla coltivazione di orti urbani
- Aree agricoli produttive intercluse e/o ai margini del sistema insediativo con presidio esistente
- Impianti Tecnologici
- Insediamenti produttivi: impianti esistenti e confermati
- Aree produttive di completamento e riordino
- A.P. Aree Agricole Produttive
- Impianti per la distribuzione carburante e/o rifornimento energetico
- Aree residenziali di nuovo impianto (Ca. Pec. Peep)
- Aree residenziali di completamento (Ca. Pec. Peep)
- Aree di trasformazione residenziale
- Aree rurali di carattere documentario
- Aree verdi private assoggettate ad uso pubblico
- Servizi pubblici e immobili di interesse collettivo
- Attrezzature sportive-ricreative
- Immobili riservati all'istruzione-Edifici scolastici
- Aree destinate ad attivita' sociali-assistenziali
- Parcheggi pubblici
- Verde pubblico
- Parcheggi e verde di arredo
- Aree da assoggettare a Piano di Recupero
- Aree destinate ad attivita' associative-ricreative
- Linea ferroviaria Torino-Pinerolo, Saluzzo-Cuneo
- Linea ferroviaria S.K.F.
- Percorso/accesso pedonale-ciclabile alberato
- Perimetro Strumenti Urbanistici Esecutivi
- Aree ove ubicare le tubazioni della soc. acquedotto municipale di Torino
- Allineamento fronte dell'edificazione
- Aree destinate alla viabilità su ex sedime ferroviario
- Fossi irrigui-canali di irrigazione
- Ri.bealere
- P Paratoie
- Fasce di rispetto dalle viabilita' e dai corsi d'acqua
- Aree sature agricole
- Servitu' di passaggio
- Aree per la sosta e il parcamento di automezzi
- Impianti con destinazione terziaria inseriti nel tessuto produttivo
- Area di nuovo impianto terziario artigianale terziario
- Nuclei frazionali
- Confine comunale
- Parcheggi pubblici e/o privati ad uso pubblico
- Ex attivita' di cava
- Attivita' di cava in atto
- Fasce con obbligo di piantumazione
- Aree destinate a servizi nell'ambito degli insediamenti produttivi
- Edifici e fronti riconoscibili dell'impianto del nucleo urbano rurale ottocentesco oggetto di prescrizioni tipologiche
- Aree ed edifici di impianto ottocentesco con particolare significato storico - architettonico documentario assoggettati a PdR
- Perimetrazione "luoghi del commercio"
- L.1.1 Localizzazioni commerciali L1

ZONA INDUSTRIALE EST

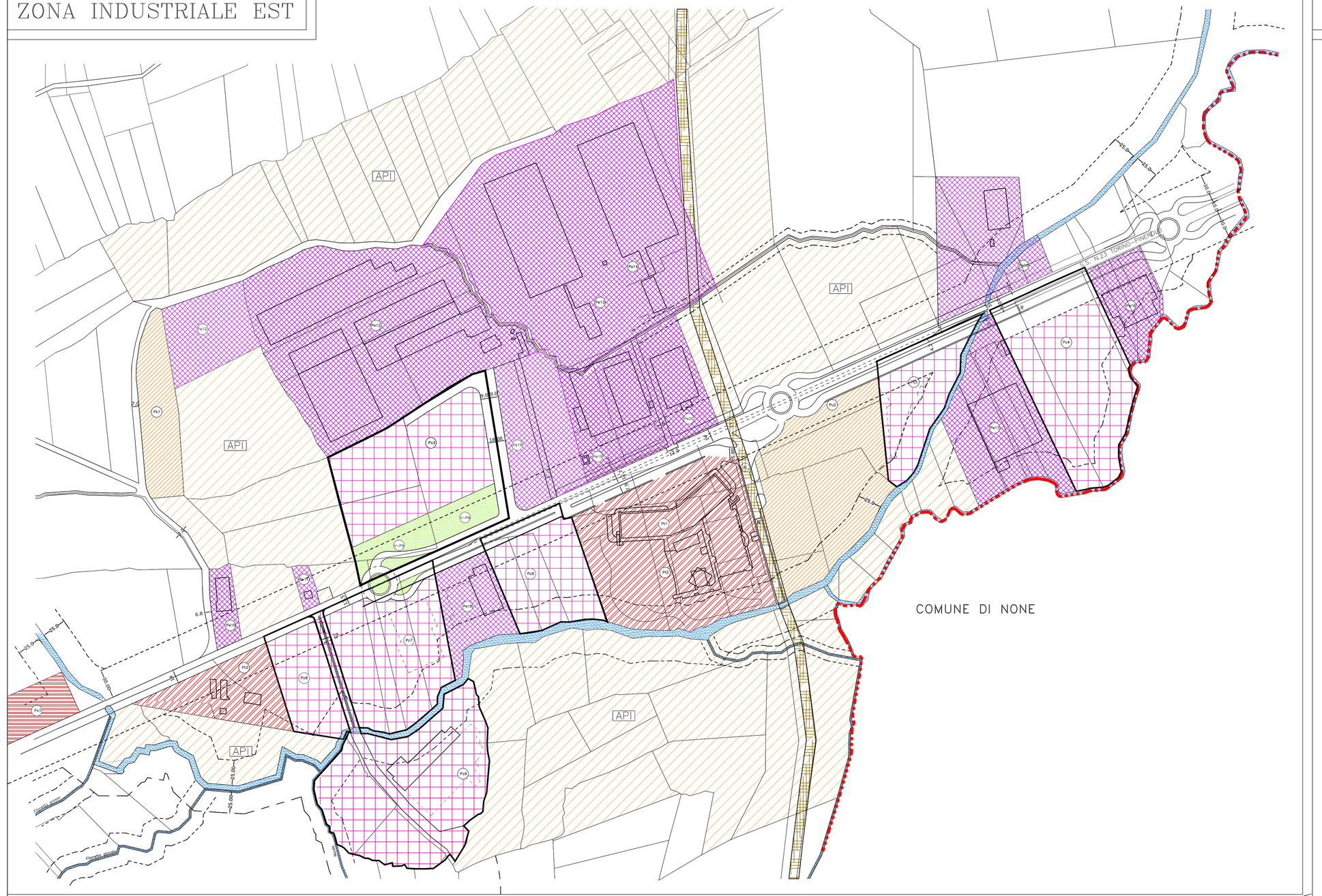

ZONA INDUSTRIALE OVEST

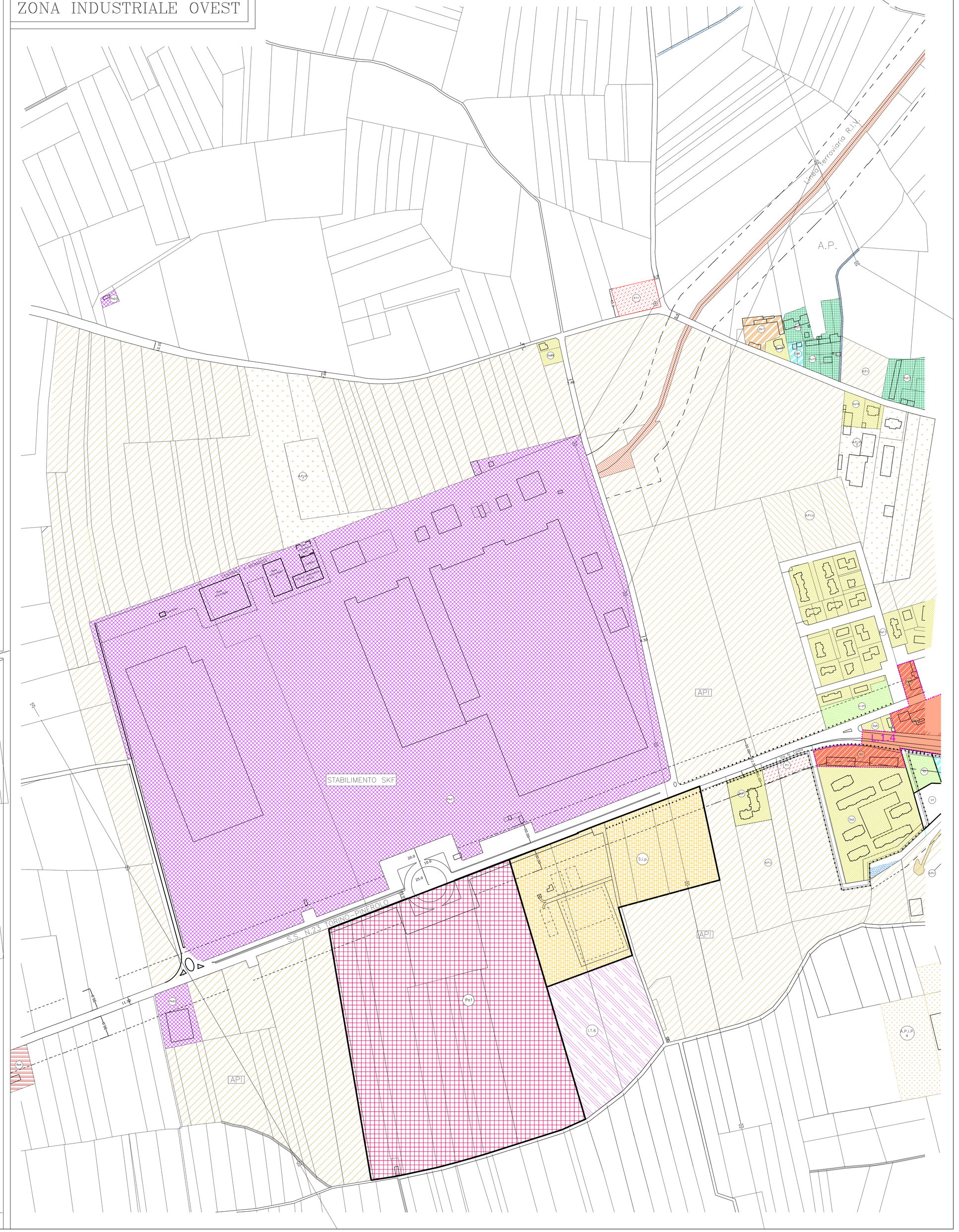
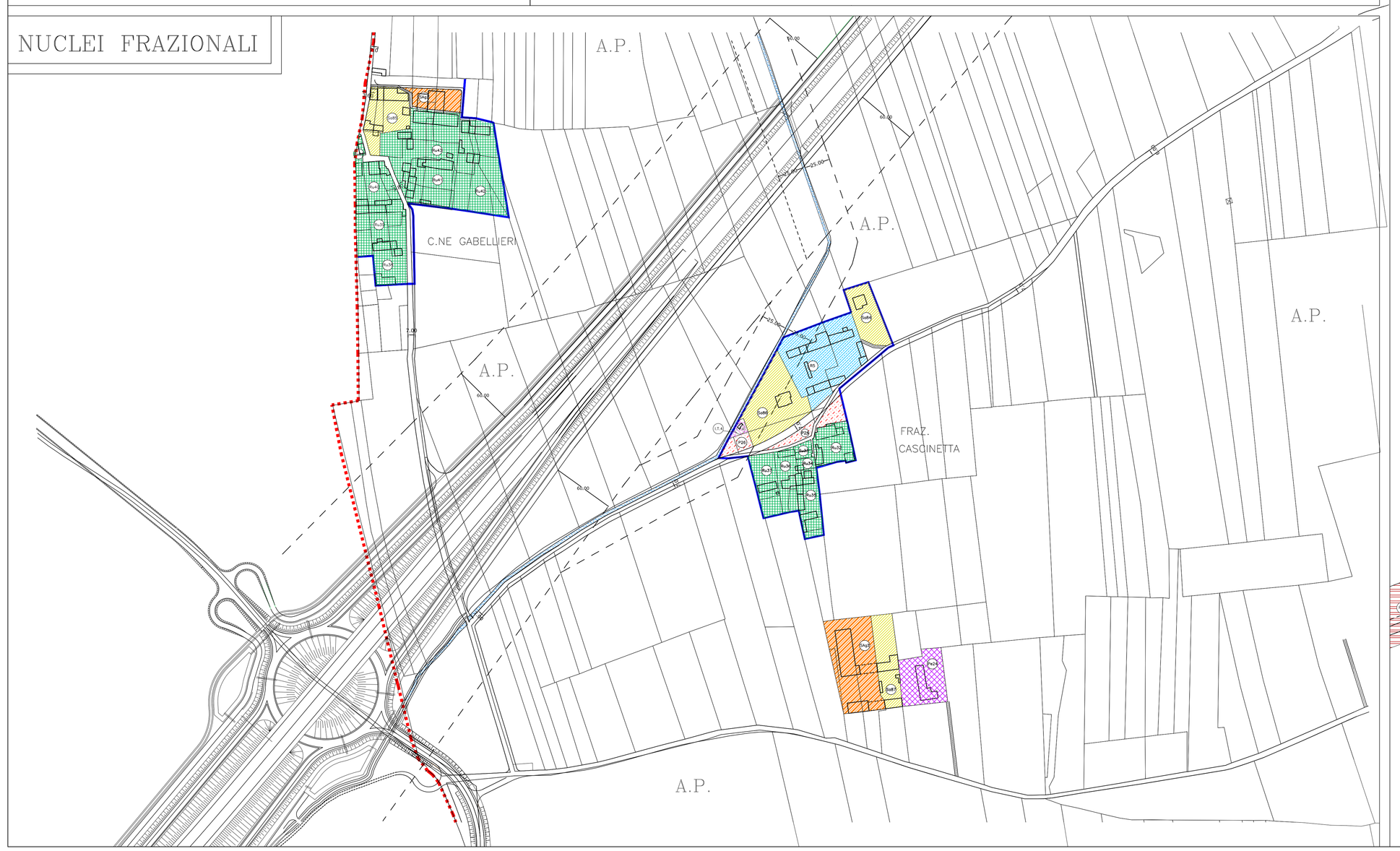
NUCLEI FRAZIONALI